

**UNIVERSIDAD CATÓLICA SANTO TORIBIO DE
MOGROVEJO**



**IMPACTO DE LA RESERVA ECOLÓGICA PRIVADA DE CHAPARRÍ
EN EL DESARROLLO LOCAL DE LA COMUNIDAD CAMPESINA
SANTA CATALINA DE CHONGOYAPE.**

**TESIS PARA OPTAR EL TÍTULO DE:
ECONOMISTA**

AUTORES:

Bach. Carolina Mireya Gil Cabrera

Bach. Lourdes Carolina Salazar Casusol

Chiclayo, 05 de Diciembre del 2014

**IMPACTO DE LA RESERVA ECOLÓGICA PRIVADA DE CHAPARRÍ
EN EL DESARROLLO LOCAL DE LA COMUNIDAD CAMPESINA
SANTA CATALINA DE CHONGOYAPE**

POR:

Bach. Carolina Mireya Gil Cabrera

Bach. Lourdes Carolina Salazar Casusol

Presentada a la Facultad de Ciencias Empresariales de la Universidad
Católica Santo Toribio de Mogrovejo, para optar el Título de:

ECONOMISTA

APROBADO POR:

Econ. Luis Terrones Cano
Presidente de Jurado

Econ. Pedro Mario Portocarrero Moreno
Secretario de Jurado

Mgtr. Julia Gabriela Maturana Coronel
Vocal/Asesor de Jurado

CHICLAYO, 2014

ÍNDICE

DEDICATORIA

AGRADECIMIENTO

RESUMEN

ABSTRACT

INTRODUCCIÓN.....	7
I. MARCO TEÓRICO.....	10
1.1. ANTECEDENTES DEL PROBLEMA.....	10
1.1.1. El panorama local como ambiente de desarrollo	
1.1.2. Situación del ecoturismo en el Perú.	
1.1.3. Relación del ecoturismo con el desarrollo económico.	
1.2. BASES TEÓRICO – CIENTÍFICAS.....	15
II. METODOLOGÍA.....	20
2.1. VARIABLES – OPERACIONALIZACIÓN.....	23
2.2. TIPO DE ESTUDIO.....	24
2.3. POBLACIÓN, MUESTRA DE ESTUDIO Y MUESTREO.....	24
2.4. PLAN DE PROCESAMIENTO PARA ANÁLISIS DE DATOS.....	26
III. RESULTADOS.....	29
IV. DISCUSIÓN.....	37
V. PROPUESTA.....	44
VI. CONCLUSIONES.....	51
REFERENCIAS BIBLIOGRÁFICAS.....	52
ANEXOS.....	55

DEDICATORIA

A Dios por guiarnos e iluminarnos para poder culminar la presente tesis, por ayudarnos a salir adelante a pesar de las dificultades y por la sabiduría que nos ha dado para saber elegirlo siempre en todo momento.

A nuestros padres por su infinito apoyo a lo largo de estos cinco años, por su ayuda para poder terminar nuestra carrera y también por incentivarnos a ser mejores personas cada día, profesionales y con muchas ganas de seguir creciendo y demostrando lo que hemos logrado.

AGRADECIMIENTO

Nuestro agradecimiento especial al Sr. José Montalvo, gobernador del distrito de Chongoyape y al Sr. Esaul Monteza, vicepresidente de la Reserva Ecológica Privada de Chaparrí, por su aporte significativo en cuanto a información requerida y datos precisos para el comienzo del análisis de nuestra investigación.

De igual manera nuestro más preciado agradecimiento a nuestro coasesor Dr. Julio César Fernández Alvarado, por su apoyo incondicional desde un inicio, brindándonos sus conocimientos y ayudándonos a contactar con personas claves para el desarrollo de la presente tesis.

Finalmente, de manera especial a nuestra asesora de tesis, Mgtr. Julia Gabriela Maturana Coronel, quien supo alimentarnos de conocimientos para el desarrollo de esta tesis, por su apoyo y confianza que tuvo en nosotras y así dar por culminada nuestra investigación.

RESUMEN

La presente investigación busca determinar el impacto de la Reserva Ecológica Privada de Chaparrí en el desarrollo local de la comunidad campesina Santa Catalina de Chongoyape, investigación que pretende fomentar un modelo de conservación comunal exitoso, el cual se podría hacer extensivo a otras áreas locales que cuentan con recursos naturales que aún no han sido explotados, y que podrían ser para otras comunidades el punto de inicio para su desarrollo local.

El objetivo general es determinar el impacto del ecoturismo de Chaparrí en la comunidad Santa Catalina de Chongoyape que será definido por el desarrollo local como variable dependiente, el cual estará en función de las actividades turísticas como los ingresos familiares, el tejido humano dinámico y la cobertura de servicios básicos del lugar. Todo esto por medio de una metodología cualitativa que nos permitirá desarrollar una comparación del antes y el después de la comunidad.

Como resultado de la aplicación de los instrumentos de recolección de datos; encuesta, entrevista y guía de observación, se determinó un impacto en el desarrollo local de la comunidad pero no es extensivo a los 12 centros poblados.

En conclusión se pudo observar una disparidad respecto de los ingresos que genera la reserva como parte del impacto de la misma para la comunidad. La toma de decisiones y la ejecución de actividades colectivas de los comuneros deberían dar repuesta a los problemas de su centro poblado y de esa manera Tierras Blancas no sería el único beneficiado.

PALABRAS CLAVE

Chaparrí, Desarrollo local, Ecoturismo, Sostenible, Modelo de conservación.

ABSTRACT

This research seeks to determine the impact of Private Ecological Reserve of Chaparrí in local development of the rural community of Santa Catalina de Chongoyape, and aims to promote a model of successful community conservation, which could be expanded to other local areas that have natural resources have not been exploited, and that could be the starting point for other communities and that could be the starting point for the others communities local development.

The main objective is to determine the impact of ecotourism of Chaparrí in the community Santa Catalina de Chongoyape, and will be defined by the local development as a dependent variable, which will depend on tourist activities such as family income, the dynamic human weave and coverage of basic services. All this through a qualitative methodology that will allow us to develop a comparison of before and after in the community.

As a result of the application of data collection instruments; survey, interview and observation guide, we obtained that there is an impact on the local community development which does not extend to the 12 population centers.

As a conclusion, we observed a disparity in the income generated from the Reserve as part of the impact of the same community. Decision making and implementing collective activities of the community should give answer to the problems of its population center and thus Tierras Blancas would not be the only beneficiary.

KEYWORDS

Local development, ecotourism, Chaparrí, sustainable, conservation model.

INTRODUCCIÓN

Una experiencia de ecoturismo implica una relación con atractivos culturales o arqueológicos como motivación principal del viaje realizado; lo que motiva al turista es la naturaleza y la conservación (Drumm & Alan, 2005). La Reserva Privada Ecológica de Chaparrí representa un modelo de conservación comunal exitoso basado en el uso sostenible de recursos naturales.

El ecoturismo es reconocido actualmente en el mundo como un factor de desarrollo. Desde la Cumbre Mundial del Ecoturismo, celebrada en el 2002, se ha puesto cada vez más en evidencia la importancia de incrementar los esfuerzos de cooperación de los países miembros para potenciar el impacto del ecoturismo como un factor de desarrollo socioeconómico y de conservación del medio ambiente (Solano, 2001).

A lo largo de los años se ha podido ver cómo el ecoturismo ha intervenido como factor para el desarrollo de las sociedades, ha generado una atracción de inversión extranjera y divisas, creación de más empleo debido al impulso por las actividades productivas, y así un aumento en los ingresos económicos (García, 2010).

La Reserva Privada Ecológica de Chaparrí, es la primera reserva de conservación privada en el Perú. Esta reserva está bajo el cuidado de los comuneros del centro poblado donde está ubicada, llamado Tierras Blancas en el distrito de Santa Catalina de Chongoyape. Los habitantes formalmente afiliados a la comunidad son más de 350 y los que viven en el ámbito de la comunidad sobrepasan los 2 500. El área comunal tiene en total 42 412 hectáreas, de las cuales 34 400 pertenecen al Área de Conservación Privada (ACP) de Chaparrí (García, 2010). Esta reserva ecológica representa la principal fortaleza de la comunidad.

En Tierras Blancas se observa un importante desarrollo económico, el cual se asume presenta una relación positiva con el ecoturismo, actividad en la que

las autoridades, la industria turística, los turistas y la población local, cooperan para hacer posible a los turistas el viajar a áreas con el objeto de admirar, estudiar y disfrutar de la naturaleza y la cultura, de un modo que no explote el recurso, sino contribuya al desarrollo sostenible. Considerando esta situación, se asume que a raíz de la creación de dicha reserva, la comunidad de Tierras Blancas mostró un desarrollo local, basado en el uso racional de los recursos naturales así como de una gestión adecuada.

Según información general por parte de los guías, recogida en una de las visitas a la reserva, la comunidad de Tierras Blancas se mantiene bajo constantes mejoras, en base a los ingresos generados por la actividad turística del lugar, sin embargo no todo el distrito de Chongoyape puede beneficiarse por esta reserva, a pesar que está situada dentro de la ciudad de Chongoyape.

En la actualidad, esta reserva ecológica representa un modelo de conservación comunal y un vigente proyecto de ecoturismo, modelo base para la realización de la presente investigación. Como resultado de la incorporación del ecoturismo en las actividades de la reserva, se han generado mejoras con respecto a los ingresos por la visita a la Reserva Privada de Chaparrí (Plenge, 2008).

La problemática de la presente investigación se centró en analizar: ¿Cuál es el impacto de la Reserva Ecológica Privada de Chaparrí, en el desarrollo local de la comunidad campesina Santa Catalina de Chongoyape?, habiéndose adoptado como hipótesis que el ecoturismo en la Reserva Ecológica de Chaparrí, generó un impacto en el desarrollo local de la comunidad campesina Santa Catalina de Chongoyape.

Como objetivo general, determinar el impacto de la Reserva Ecológica Privada de Chaparrí en el desarrollo local de la comunidad campesina Santa Catalina de Chongoyape, que en un principio representa el área de influencia a investigar.

Específicamente se determinó el nivel de desarrollo local de la comunidad antes y después de creada la reserva y se realizó el análisis de los ingresos generados por las actividades ecoturísticas de la zona de Chaparrí.

La presente investigación determina el impacto de la Reserva Ecológica Privada de Chaparrí, realizando una investigación cualitativa sobre el desarrollo local de la comunidad campesina Santa Catalina de Chongoyape, evaluando los ingresos que se obtienen por la reserva y su distribución poblacional.

Lo que se busca en un principio, es demostrar que en base al ecoturismo, se puede generar el desarrollo del lugar y por tanto el de la población. Por ello presentamos un modelo de conservación comunal exitoso, el cual se podría hacer extensivo a otras áreas locales que cuentan con recursos naturales que aún no han sido explotados, y que podrían ser para otras comunidades el punto de inicio para su desarrollo local, así como también para futuras investigaciones que deseen profundizar más en el tema.

CAPITULO I: MARCO TEÓRICO

1.1 Antecedentes del problema

1.1.1 El panorama local como ambiente de desarrollo

Hace muchos años los países han tomado conciencia de la necesidad de conservar los recursos naturales y el entorno en general, para de esa manera lograr un mejor desarrollo. Tal es el caso de España y Francia que se enfocan en un nuevo aspecto de desarrollo local, que surge como consecuencia de las agresiones y cambios de las economías y sociedades locales. La característica relevante del desarrollo local de dichos estudios es que este es motivado desde una base social, donde una comunidad es la que genera su propio desarrollo (Malé, Jean Pierre, 2001).

Arocena (2001) señala que el término local no es otra cosa más que una dimensión de lo social, es decir una dimensión de la sociedad local, que guarda una relación con un nivel cultural de pertenencia, expresado en términos de una identidad colectiva a un lugar específico, por lo tanto se da la interrelación de los diferentes actores que intervienen a nivel local para el desarrollo de acciones que beneficien a la comunidad en su conjunto.

Por otro lado, el desarrollo local se puede relacionar con la unión de dos líneas de investigación: una de carácter teórico que se fundamenta en las políticas a favor del desarrollo y la otra de carácter empírico que explica la forma en que se han desarrollado algunas localidades y regiones del mundo, tal es un caso muy conocido: Europa. La comunidad Europea muestra un claro ejemplo de lo que implica el desarrollo local, ya que en un inicio su política de desarrollo se limitaba al financiamiento de infraestructuras, pero esto ha cambiado pues en los últimos años se ve un notable desarrollo local con programas como: Operaciones Integradas de Desarrollo (OID),

Programas Nacionales de Interés Comunitario (PNIC) y Programas Operativos Locales (POL).

El desarrollo local se basa en establecer bases sólidas y una metodología enfocada en ciertas áreas donde se adapta a todas las necesidades que existen en la comunidad, teniendo como objetivos principales fomentar las actividades realizadas por la localidad, en todos los sectores de actividad del medio rural, y dar a conocer experiencias concretas en toda la comunidad, para ayudar a los agentes rurales a desarrollarse.

Las experiencias europeas de desarrollo local demuestran que las comunidades locales han pasado por un proceso de aprendizaje sobre cómo afrontar los problemas que plantea el ajuste productivo de las economías locales. Haciendo uso de un enfoque local del desarrollo también se debe tener en cuenta el contexto sociocultural en el cual el desarrollo debe realizarse en el sentido antropológico, es decir, conceptos, modos y estilos de vida, sistemas de valores nacionales, modos de organización social, etc.

1.1.2 Situación del ecoturismo en el Perú

Actualmente el principal atractivo con el que cuenta el Perú y por el que ha sido reconocido a nivel mundial es por el patrimonio cultural existente, sin embargo, las preferencias de los turistas están cambiando por lo que desean un nuevo turismo, un turismo donde intervenga la naturaleza, la flora y fauna, aquellos lugares donde las personas suelen ir muy poco (PROMPERU, 2002).

Según CONAM (2009), el Perú es un país que cuenta con abundante diversidad de recursos, con 84 ecosistemas de los 103 que existen en Latinoamérica. Tiene el 9% de especies animales, el 18.5% de las especies de aves a nivel mundial, y el 7,8% de plantas cultivables, 25 000 especies de plantas, lo que equivale al 10% del total existente en el mundo, con un alto

porcentaje (30%) de endemismo, es decir que no se encuentran de forma natural en ninguna otra parte del mundo.

De la misma manera el CONAM afirma que el Perú ocupa el quinto lugar en número de especies, y es el número uno en especies de plantas que tienen propiedades curativas. También con respecto a fauna, es el número uno en peces; y el segundo en aves. Gracias a todo lo que tiene Perú, está dentro de los 12 países con mayor diversidad en la tierra.

Con todo esto, se puede recalcar que nuestro país presenta todas las condiciones para promover y asegurar el uso de los recursos, teniendo en cuenta el incremento de la demanda mundial por los atractivos naturales que existen y la posibilidad de asignar valor a cada recurso, además posee Áreas Naturales Protegidas donde se desarrolla la actividad del ecoturismo ya que cuenta con gran biodiversidad. Con respecto a las áreas protegidas, su uso no es exactamente turístico porque de lo contrario su existencia sería sólo para el ecoturismo.

El Sistema Nacional de Áreas Naturales Protegidas desarrollado por el Estado Peruano, cubre sólo un 13.9% de todo el territorio, pero se debe tener en cuenta que un 64% de nuestro país tiene zonas reservadas y sólo un 5% del territorio se encuentra protegido.

En el Perú y en cualquier otro país, el ecoturismo como negocio le da un nuevo valor al uso de un área natural, por lo que ahora se deben ofrecer productos diferenciados y creativos (Leff, 2006).

1.1.3 Relación del ecoturismo con el desarrollo económico.

Uno de los principales temas que se ha ido desarrollando en los últimos años y que se ha convertido en un gran interés para muchas comunidades es el Ecoturismo, principalmente porque implica a las personas que viven en dichas comunidades, el cuidado ambiental que brindan y su interrelación con los turistas que llegan a conocer más sobre esa zona (Acerenza, 2007).

El ecoturismo está surgiendo como una alternativa viable para la comunidad campesina Santa Catalina de Chongoyape, tanto en la generación de ingresos, en un aumento en la producción de artesanía y la preservación de los ecosistemas. Si esta comunidad sabe como sobrellevar todo esto, y saca provecho de cada actividad que se realiza teniendo la capacidad para poder sostenerlas en el tiempo, se producirá un beneficio que será aprovechado comunitariamente, y se resolverán problemas de ingreso económico.

Proyectos que se han realizado en el Perú, como Pacaya Samiria (Loreto), Manu (Cuzco), afirman que el ecoturismo puede generar un cambio en el desarrollo económico, sociocultural y medioambiental, por ser un factor de propagación y consolidación de los pobladores locales.

Según el INEI (2011) la comunidad Santa Catalina de Chongoyape cuenta con 17 540 hab. distribuidos en doce centros poblados, sumado a ello la población dispersa, como puede verificarse en la tabla N° 01.

CENTROS POBLADOS	N° VIVIENDAS	POBLACIÓN	HAB POR VIVIENDA
Chongoyape urbano	2013	7679	4
Tablazos urbano	90	272	3
Cuculi el palmo san juan urbano	355	1350	4
Pampa grande urbano	916	3187	3
Jacobita rural	100	330	3
Mirador rural	49	153	3
Paredones rural	99	341	3
Tierras blancas rural	86	289	3
Juana Ríos rural	102	319	3
Piedra parada rural	67	309	5
Tinajones rural	44	177	4
Zapotal rural	84	319	4
Población dispersa	611	2815	5
13	4616	17540	

Fuente: INEI 2011

TABLA N° 01: RELACIÓN DE LOS CENTROS POBLADOS EN LA CIUDAD DE CHONGOYAPE

Se han hecho análisis previos acerca de todos los cambios que se han venido dando en la comunidad Campesina Santa Catalina de Chongoyape, desde que se decidió incorporar la idea del ecoturismo; de hecho, el 60% de los ingresos de la comunidad proviene del turismo y el 40% restante de la artesanía, agricultura, ganadería, etc (García,2010).

Los efectos del turismo sobre la economía son los más conocidos, y han sido los que en mayor grado estimularon el interés de los países por el fomento y desarrollo de la actividad turística. El turismo contribuye a la economía de un país, como consecuencia de la capacidad que tiene la actividad turística

para generar divisas (Acerenza, 2007). Los ingresos de la reserva ecológica privada (REP) Chaparrí son distribuidos según se evidencia en estudios anteriores (García, 2010) en las mismas necesidades de la comunidad de la siguiente manera: 40% en el mantenimiento de la operación turística y conservación del lugar; 25% en salud; 15% en educación; 10% en rondas campesinas o seguridad de la comunidad y 10% en asuntos administrativos o gastos operativos de la Junta Directiva, por lo que es de esperarse que estos beneficios generen un impacto positivo en el desarrollo de la comunidad.

Es la misma comunidad Santa Catalina de Chongoyape que se considera una empresa ecoturística, ya que son manejados a su favor, es decir son un grupo de personas que vive en los alrededores de la reserva. Son los mismos comuneros los que hacen una participación activa, encargados del proyecto ecoturístico, beneficiando a todos sus miembros, ya sea directa o indirectamente (Artículo N° 3.34, Reglamento de la Ley 27308, Ley Forestal y de Fauna Silvestre).

Es en esta situación donde la promoción del turismo con comunidades tiene una misión precisa: aumentar los niveles de actividad y el bienestar de su población, mantener la identidad cultural y los ecosistemas para de ese modo promover el turismo sostenible y competitivo.

Según Kothari & Neema (1998) hacer este tipo de actividad es lograr una conservación de la biodiversidad o vida silvestre, basada en el involucramiento de los pobladores de dicha comunidad y en la toma de decisiones.

1.2 Bases teórico – Científicas.

El concepto base del desarrollo local es la idea de determinar, por un lado, cuales son los recursos potenciales con los que cuenta la comunidad, y que están subutilizados y, por otro lado, cuáles son las necesidades que se

requieren satisfacer en lo que respecta a la población, los municipios, y la sociedad en su conjunto (Silva, 2003).

A nivel internacional este tipo de desarrollo, sostiene que para entender el desarrollo local se debe partir desde “aquella evaluación que considera que las localidades, a partir de sus especificidades y particularidades económicas, sociales, políticas, culturales y ambientales, están mejor situadas para responder por su crecimiento económico y desarrollo social, a través de la utilización óptima de los recursos y potencialidades locales endógenas existentes”.

Dentro de esta definición diríamos que, la administración pública local, debería considerarse un promotor social y económico significativo para este sistema, y que el mismo debería ser el generador de condiciones favorables para la población a la que pertenecen dichas potencialidades, y el desarrollo y realización de actividades que generan nueva inversión y riqueza, que en su camino promoverá el desarrollo de la localidad en cuestión (Muñoz, 2007).

Según Muñoz (2007), se pueden identificar ciertas condiciones generales que se presentan como potenciadoras para un Desarrollo Local propio:

- La existencia de un tejido humano dinámico que permita el surgimiento y el desarrollo de diversas alternativas de Desarrollo Local.
- La afirmación de un tipo de vida y de una identidad social que potencie el sentido de pertenencia.
- La existencia de centros sociales dinámicos capaces de articular los intereses locales y que puedan convertirse en interlocutores válidos en entornos geoeconómicos más amplios.
- La capacidad de los sistemas sociales para asimilar las transformaciones tecnológicas y profesionales (sistemas de formación y de relaciones profesionales).

- El grado de diversificación del mercado de trabajo y la existencia de una mano de obra suficientemente calificada.

Igualmente y en forma simultánea se presentan varios factores que afectan y obstaculizan procesos de desarrollo local endógeno:

- Bajos niveles de educación y/o de capacitación para el trabajo del recurso humano local.
- Carencias estructurales y funcionales en la recolección y procesamiento permanente de información básica para el municipio.
- Escaso o deficiente desarrollo de esquemas de planificación municipal.
- Deficiente gestión pública y privada.
- Inexistencia de mecanismos de financiación para proyectos de inversión productiva.
- Existencia de mecanismos de transferencia de recursos al exterior (fiscales, monopolio de la comercialización local, etc.).
- Centralización de las decisiones en materia de políticas de desarrollo y asignación de recursos en los niveles regionales y centrales del aparato estatal.

En tal sentido, el desarrollo local estaría definido como «...un proceso multidimensional que lleva consigo la reorganización y reorientación de los sistemas económicos y sociales, que no se limita a elevar los niveles de renta y producción sino que da lugar, además, a transformaciones importantes de las estructuras institucionales, sociales y administrativas, modifica las actitudes de la gente y en muchos casos, incluso las costumbres y creencias» (Todaro, 2006).

Debido a que el turismo depende en gran medida del factor humano, favorece la creación de empleo, tanto en el sector turístico como en otros sectores impulsados por el turismo. Además, puede ayudar a estimular el interés de

los residentes por la cultura propia, por su patrimonio histórico-artístico, tradiciones y costumbres. Este despertar puede constituir una experiencia positiva para los residentes, aportándoles cierta conciencia sobre la continuidad histórica de su comunidad y su identidad cultural, a la vez que puede convertirse en aspectos que potencien el atractivo turístico de los destinos (Schulte, 2009).

Bajo esta información, el marco analítico del desarrollo local se ha venido desarrollando de manera muy amplia, tal es así que tenemos ahora diversos enfoques que podemos organizar en: Enfoque clásico, Enfoque neoclásico y Enfoque heterodoxo (Jiménez, 1997).

Dentro del enfoque clásico o tradicional, el desarrollo consiste en el proceso mediante el cual la economía pasa de una situación inicial llamada de “subdesarrollo” (o “trampa de equilibrio de nivel bajo de ingreso”) a otra situación de desarrollo (y de “equilibrio”) con crecimiento sostenido, mayores niveles de ingreso por habitante y con plena utilización de los recursos humanos.

El enfoque neoclásico por su parte, responde a teorías sobre el establecimiento de las condiciones necesarias (pero no suficientes) e identificación de factores para que una economía alcance o se inserte, a través del tiempo, en aquel sendero de crecimiento sostenido del producto de la economía. Enfatiza en el nivel y los cambios de los factores de la oferta o de la llamada “capacidad productiva” de la economía.

Dentro del enfoque heterodoxo, en el cual nos hemos basado, tenemos la perspectiva del desarrollo sostenible y sustentable. Esto implica que se viene tomando en cuenta la dimensión ambiental para mejorar el análisis económico, y el diseño de las políticas públicas. En este sentido las actividades económicas como el ecoturismo, resultan siendo actividades que generan impactos positivos (externalidades positivas) en las poblaciones

humanas. Es decir, el desarrollo local por efecto de este tipo de actividades es más eficiente, y la población se encuentra con mejor bienestar.

Este enfoque pretende contribuir al progreso continuo de la comunidad teniendo en cuenta la equidad social y territorial, acortando las distancias entre las áreas económicamente fuertes y las áreas desfavorecidas, reduciendo las disparidades regionales y territoriales. La comprensión resumida de desarrollo que podemos tener, es que esta alude a la calidad de vida de las poblaciones humanas. Es por ello que la dimensión de desarrollo local es más amplia que el crecimiento económico, éste último que solo alude al PBI.

Dentro de la perspectiva del desarrollo local, este enfoque cuenta con un conjunto de categorías, estas son:

1. Las que inciden en los factores de localización geográficos, bienes y servicios, aprovechamiento de economías externas y escala tecnológica.
2. Las que inciden en las distorsiones y fracasos de los mercados existentes.
3. Las que inciden en el comportamiento e interacción de los agentes privados.
4. Las que inciden en el rol del gobierno local (Tello, 2006).

Bajo estas especificaciones la política pública o estatal puede facilitar el desarrollo de actividades económicas sustentables o sostenibles que mejoren la calidad de vida de las personas. Actividades económicas como el ecoturismo terminan siendo actividades más eficientes y de mayor impacto en las comunidades que lo adoptan (Krumholz, 2002).

CAPITULO II: METODOLOGÍA

En cuanto a la metodología de investigación, consideramos que siendo un estudio que muestra un modelo de conservación comunal exitoso y ya que en su mayoría las investigaciones se miden de forma cuantitativa netamente por cantidades y cifras estadísticas, se optó por buscar respuestas o características con mayor participación de la población y mayor profundidad y realizar la presente investigación bajo los lineamientos de la investigación cualitativa, la cual es particularmente útil cuando el fenómeno de interés es muy difícil de medir o no se ha medido anteriormente, y considera necesaria la presencia del investigador en el contexto. Cabe mencionar que esta metodología es también usada por antropólogos, filósofos y por supuesto por economistas.

Además con el auge que están teniendo las ciencias sociales, este tipo de investigación ha empezado a desarrollarse de forma progresiva. La metodología cualitativa tiene como objetivo describir las cualidades de un fenómeno o problema. Busca un concepto que pueda abarcar una parte de la realidad, no solo es probar o medir en qué grado está una cualidad en una situación dada, sino también descubrir tantas cualidades como sea posible. Se trata de identificar la naturaleza de las realidades y su estructura dinámica, para obtener un entendimiento lo más profundo posible.

En cuanto al enfoque de Desarrollo local, trabajaremos con el Heterodoxo pues considera una perspectiva sostenible, es decir busca una mejora en términos económicos bajo una dimensión ambiental en conjunto a políticas públicas favorables para la comunidad con la que trabajaremos.

En cuanto a las teorías de este enfoque, combinaremos el aprovechamiento de bienes, servicios y economías externas, con el rol del gobierno local. La práctica más común en una investigación cualitativa es la que recoge materiales empíricos para describir el fenómeno que se va a estudiar, es

decir, se obtuvieron significados particulares que la gente de la comunidad dio desde distintas perspectivas y posiciones. Lo que se busca en esta investigación es una verdad, que además sea consistente, aplicable y neutral, para poder ampliar su validez y plantear procedimientos adecuados para analizar los resultados que obtuvimos.

Cuando tuvimos que estimar el tiempo aproximado que nos iba a llevar el estudio y revalorar su viabilidad, dos dimensiones resultaron esenciales: conveniencia y accesibilidad. La primera responde a las siguientes interrogantes: ¿el ambiente definido contiene los casos, personas, eventos, situaciones, historias y/o vivencias que necesitamos para responder a la pregunta de investigación? La segunda tiene que ver con el cuestionamiento: ¿Es factible realizar la recolección de datos?

Por ser una investigación cualitativa, la recolección de datos fue aplicada en base a tres instrumentos: encuesta, entrevista y guía de observación.

La información obtenida fue filtrada, interpretada y representada por nosotras como investigadoras. Dicha interpretación es la característica principal de este tipo de investigación lo que le da cierta complejidad y elimina el sesgo que suele haber en otro tipo de investigaciones. Es por esto que en el estudio que hicimos de los fenómenos sociales se planteó un papel en el procedimiento que se sigue para dar sentido a los fenómenos que observamos sin introducir ningún sesgo en la interpretación.

Dentro de los criterios de selección para determinar la muestra a la que aplicamos la entrevista, consideramos que la selección era por conveniencia, en base a los siguientes criterios:

Edad: Mayores de 40 años, por tener mayor tiempo de estadía en la comunidad.

Nivel Jerárquico: Alcalde, Presidente, Directores y Jefes de los centros poblados.

En cuanto a la encuesta, con el fin de recolectar datos sin influencia o presión sobre los encuestados, se realizó en todos los centros poblados. Lo que nos permitió recibir información y manejar la percepción de forma clara. Los criterios, para este instrumento fueron:

Edad: Entre 18 – 80 años, con el fin de recolectar datos tanto de la gente representativa para el t1 (Situación de la comunidad después de creada la reserva) así como los que llevan más tiempo en la comunidad quienes fueron muestra para el t0 (Situación de la comunidad antes de creada la reserva).

Además el muestreo que se aplicó fue estratificado, el mismo que consistió en la división previa de la población de estudio en grupos o clases que se suponen homogéneos con respecto a alguna característica de las que se estudiaron.

Respecto a la guía de observación, se trabajó con las personas de cada centro poblado de manera particular, obteniendo de ellos, una respuesta positiva y gran disponibilidad a esta etapa de la investigación, en virtud de que abrieron las puertas de sus hogares para apoyarnos en el estudio que hicimos cada fin de semana durante cuatro meses (Anexo N° 1).

Esto llegó a ser una estrategia metodológica en la investigación cualitativa como lo refiere Mendoza (2006), en donde el papel del investigador en su trato con las personas involucradas en el proceso de la investigación es de suma importancia para entenderlas.

Trabajamos en relación directa con los comuneros sobre el lugar donde se desenvuelven los procesos sociales, a efecto de poder ubicar parte del

contexto y su problemática, esto aportó elementos firmes para el proceso de nuestra investigación.

2.1 Variables – Operacionalización.

VARIABLE	DEFINICIÓN	DIMENSIÓN	TÉCNICA	INDICADORES	UNIDAD DE MEDIDA
Desarrollo Local (Variable Dependiente)	Proceso que reorganiza y orienta sistemas económicos y sociales, además de transformar estructuras de una comunidad.	Económico - Social	Cuestionario: Entrevista - Encuesta	INGRESO FAMILIAR	Percepción de mejoría económica.
				TEJIDO HUMANO DINÁMICO	Nº de organizaciones sociales (t0 ; t1)
					Ratio de personas participantes de la población total.
				COBERTURA DE SERVICIOS BÁSICOS	Percepción (t0; t1)
Nivel de cobertura	NCSAA				
	NCSE				
	NCSS				
NCSED					
Ecoturismo (Variable Independiente)	Conjunto de actividades económicas del turismo ecológico, generadora de ingresos para la sociedad receptiva.	Económico - Social	Cuestionario: Encuesta - Guia de Observación	Ingresos por actividades ecoturísticas	Nivel de Ingresos generados por año (t0 ; t1).

Dónde:

t0: 2000, año en el que aún no se había establecido la Reserva de Chaparrí

t1: 2012, doce años después de establecida la Reserva.

2.2 Tipo de estudio

Estudio Cualitativo. La investigación es de tipo empírica y descriptiva.

2.3 Población, Muestra de Estudio Y Muestreo

Población: 17,540 habitantes de la comunidad Santa Catalina de Chongoyape (INEI, 2011), correspondientes a 13 centros poblados y 4,616 viviendas.

Muestra: Familias elegidas por conveniencia, provenientes de los 12 centros poblados de la comunidad.

Muestreo: Estratificado

CENTROS POBLADOS	N° VIVIENDAS	POBLACIÓN	N° DE VIVIENDAS A ENCUESTAR	% DE VIVIENDAS ENCUESTADAS
Chongayape urbano	2013	7679	322	16%
Pampa grande urbano	916	272	146	16%
Población dispersa	611	1350	91	15%
Cuculi el palmo san juan urbano	355	3187	53	15%
Juana ríos rural	102	330	20	20%
Jacobita rural	100	153	20	20%
Paredones rural	99	341	15	15%
Tablazos urbano	90	289	18	20%
Tierras blancas rural	86	319	13	15%
Zapotal rural	84	309	13	16%
Piedra parada rural	67	177	6	10%
Mirador rural	49	319	5	10%
Tinajones rural	44	2815	4	10%
TOTAL (13)	4616	17540	726	

Fuente INEI 2011

TABLA N° 02: PROPORCIÓN DE VIVIENDAS A ENCUESTAR

La encuesta así como la entrevista, se realizaron teniendo en cuenta los siguientes pasos:

Primer paso: para poder encuestar y entrevistar con efectividad y evitando sesgos en la recolección de datos, se informó a las personas sobre la

investigación que se pretendía realizar, dándoles un alcance de lo que es desarrollo local, y cuán desarrollada está la comunidad, así como los beneficios que se obtendrán al culminar este trabajo, los cuales están enfocados directamente hacia la comunidad estudiada, y servirán para comunidades vecinas y su posible aplicación (Anexos N° 2 y N°3).

El segundo paso fue determinar la situación de desarrollo de la comunidad antes de que se creara la Reserva Privada Ecológica de Chaparrí (to).

El tercer paso fue determinar la situación actual de la comunidad campesina en base al tejido humano, los ingresos familiares, la cobertura de servicios básicos en función a los ingresos por actividades turísticas (t1).

En el cuarto paso, se confrontaron los datos recogidos de manera interna, entre los comuneros y las personas con cargo público a quienes se escogió por conveniencia, con el fin de comparar los testimonios y obtener información válida.

Cabe recalcar que durante la aplicación de los instrumentos de recolección de datos, se aplicó a su vez una guía de observación con la finalidad de comprobar la veracidad del instrumento.

Todo esto se realizó con el propósito de obtener una comparación que nos permitiera determinar el impacto de la Reserva Privada Ecológica de Chaparrí en el desarrollo local de la comunidad campesina Santa Catalina de Chongoyape. Los instrumentos fueron aplicados de forma directa (el encuestador, el encuestado y la encuesta; el entrevistador, el entrevistado y la entrevista) en la comunidad campesina Santa Catalina de Chongoyape, en centros poblados específicos mencionados.

2.4 Plan de procesamiento para análisis de datos

Una vez concluida la recolección de datos en la comunidad campesina Santa Catalina de Chongoyape, se procedió a pasar la información a las tablas mostradas a continuación:

ENTREVISTA							
N° de Entrevista							
Fecha							
Nombre del Entrevistado							
Sexo							
Edad							
		t0 (2000)			t1 (2012)		
		0	1	2	0	1	2
DESARROLLO LOCAL	INGRESOS						
	Oportunidad de negocios (preguntas 1-4).						
	Oportunidad de empleo (pregunta 5).						
	Participación en proyectos comunales (pregunta 6).						
	Apoyo por participación (pregunta 7-9)						
	Beneficios a partir de la creación a la reserva (pregunta 10).						
	Reglamento de beneficios (pregunta 11).						
	Otras actividades turísticas (pregunta 7).						
	TEJIDO HUMANO DINÁMICO						
	Relación entre miembros de la comunidad (pregunta 13-14).						
	Unión comunal (pregunta 12, 15).						
	Participación en organizaciones (pregunta 16).						
	Problemas entre la población (pregunta 17-18).						
	NECESIDADES BÁSICAS						
	Migración por necesidad (pregunta 19).						
	Cobertura de servicios básicos (pregunta 21).						
	Beneficios por actividades económicas (20,22)						
	Calidad de vida (pregunta 23-24).						
Donde:							
0	Sin ningún cambio						
1	Regular cambio						
2	Mucho cambio						

TABLA N° 03: FORMATO PROPUESTO PARA EL DIGITADO DE DATOS PROVENIENTES DE LA ENTREVISTA

ENCUESTA													
Nº	SEXO	EDAD	VISITA	T1	T2	T3	T4	T5	T6	T8	T9	T10	T11
	(1/0)	años	(1/0)	(1/0)	(1/0)	(1-5)	(1/0)	(1-5)	(1/0)	(1-3)	(1-5)	(1/0)	(1-5)
1													
2													
3													
...													
726													

Donde:

- (1/0) Variable dicotómicas; variables cualitativas que toman el valor de 1 = Sí; 0= No.
 (1-3;1-5) Variable ordinal (el número refleja las opciones seleccionadas).
 (Específica) Por ser una pregunta de respuesta abierta, de la cual se obtendrán distintas opiniones.

TABLA N° 04: FORMATO PROPUESTO PARA EL DIGITADO DE DATOS PROVENIENTES DE LA ENCUESTA

Una vez digitados los datos provenientes de los instrumentos de recolección de datos en los formatos antes mostrados, pasamos al análisis de los mismos.

Según Álvarez (2005), este tipo de análisis debe seguir por pasos específicos, los cuales fueron:

Codificar la información:

Los códigos se utilizaron para recuperar y organizar partes de texto. A nivel de organización, es necesario algún sistema para categorizar esas diferentes partes de texto, de manera que el investigador pueda encontrar rápidamente, extraer y agrupar los segmentos relacionados a una pregunta de investigación, hipótesis o tema particular. El agrupar y desplegar las partes condensadas, sienta las bases para elaborar conclusiones.

Integrar la información:

Relacionamos las categorías obtenidas en el paso anterior, entre sí y con los fundamentos teóricos de la investigación.

El proceso de codificación fragmenta las transcripciones en categorías separadas de temas, conceptos, eventos o estados. La codificación nos permitió ver cada detalle, cada cita textual, para determinar qué aporta al análisis.

Una vez que se encontraron esos conceptos y temas individuales, se relacionaron entre sí para poder elaborar una explicación integrada.

Al pensar en los datos se siguió un proceso en dos fases. Primero, el material se analizó, examinó y comparó dentro de cada categoría.

Luego, el material se comparó entre las diferentes categorías, buscando los vínculos que puedan existir entre ellas.

Por último, se procedió a la interpretación de datos, percibidos, descritos, encontrados y así por medio de la comparación se determinó el impacto que se espera obtener ya sea positivo o negativo.

CAPÍTULO III: RESULTADOS

Los resultados obtenidos al aplicar los instrumentos de recolección de datos, significaron para nuestra investigación un desacuerdo en la comunidad. Mediante los resultados del instrumento, a través de las técnicas de recolección de datos, se dio respuesta al problema de investigación, que aunque no afirma nuestra hipótesis se pudo obtener resultados que nos muestran la realidad que está viviendo la población Santa Catalina de Chongoyape, y hacer nuestras propuestas y recomendaciones.

Siempre se tuvo la idea de que La Reserva Ecológica Privada de Chaparrí es el punto principal del desarrollo de la comunidad campesina Santa Catalina de Chongoyape, pero los resultados no muestran dicho supuesto.

Se realizaron 750 encuestas, a los 12 centros poblados del distrito de Chongoyape, enfocándonos en mayor porcentaje a la misma ciudad Chongoyape centro y al centro poblado Tierras Blancas, zona que colinda directamente con la Reserva Ecológica Privada de Chaparrí, en el gráfico N°1 se observan los centros poblados y su porcentaje equivalente a las encuestas que se realizaron.

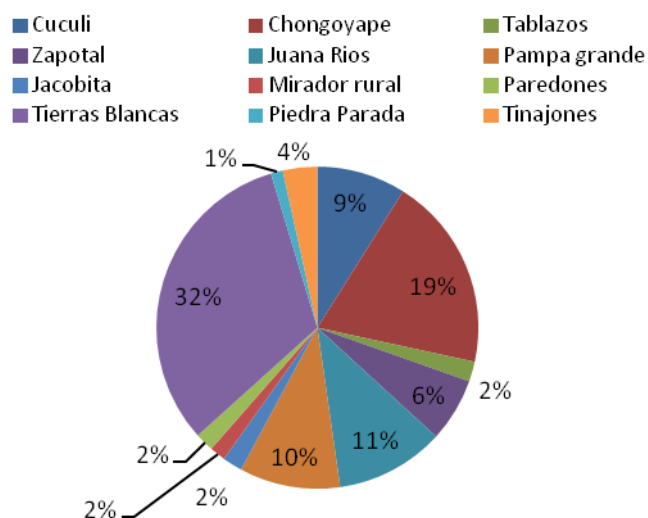


GRÁFICO N° 01: CENTROS POBLADOS

Para responder a nuestro objetivo general, que fue determinar el impacto de la Reserva Ecológica de Chaparrí en el desarrollo local de la comunidad campesina Santa Catalina de Chongoyape, se creyó conveniente realizar preguntas sobre el conocimiento de la población del distrito de Chongoyape respecto a la Reserva Ecológica Privada de Chaparrí. Dentro de este bloque de preguntas evaluaríamos la aproximación de la comunidad con la reserva. Obtuvimos que un 88,8% de la población si ha visitado la reserva, mientras que un 11.2% no ha visitado y no tiene conocimiento de ésta.

En la pregunta sobre si reciben algún tipo de ingreso por la Reserva Ecológica Privada de Chaparrí, se observó el desacuerdo antes mencionado. Por su parte, el centro Poblado Tierras Blancas mostró satisfacción con el accionar de quienes manejan y controlan la Reserva. Mientras que los centros poblados más alejados, se encuentran en una lucha constante con el gobierno y quienes administran los ingresos, con el fin de recibir algún tipo de beneficio. Este fue el punto clave para empezar nuestro análisis y empezar a indagar qué es lo que ocurría con los ingresos generados por la Reserva Ecológica Privada de Chaparrí.

Otro de los instrumentos aplicados en esta investigación, fueron las entrevistas a profundidad a personas claves. Con ellas, obtuvimos una vez más dos realidades.

Por su parte el vicepresidente de la Reserva Ecológica Privada de Chaparrí, Sr. Esaul Monteza quien lleva en ese puesto desde el año 2007, comentó acerca de lo que ocurre dentro y fuera de la reserva. Él afirma que a raíz de los problemas que tenía la comunidad se forma la idea de hacer la Reserva, ya que la tala de árboles que predominaba hace 13 años no generaba ingresos suficientes. Uno de los beneficios que genera la Reserva es dar trabajo a los comuneros como guardabosques, quienes se supone son comuneros de distintos centros poblados de la ciudad de Chongoyape, según el

vicepresidente. Además de beneficios repartidos en porcentajes con respecto a hoteles, movilidad, etc.

Otro dato relevante en la entrevista al vicepresidente fue que a raíz de la creación de la reserva un grupo de personas de Chota migraron al Caserío Mirador Rural y empezaron a tomarle interés a los puestos de trabajo que se generaban. Con esto se deduce que un porcentaje de la población tenía que ir al lugar para obtener algún tipo de beneficio, pues hasta donde ellos vivían, en este caso Mirador Rural no se generaba mayor bienestar.

Cuando empezamos la investigación acerca de la Reserva Ecológica de Chaparrí, uno de los datos que nos llamó la atención fue que el ex presidente de la Asociación para la Conservación de la Naturaleza y Turismo Sostenible de Chaparrí (Acoturch), Henry Asenjo afirmaba que todos los ingresos de la Reserva eran destinados solo para los miembros involucrados y para personas que vivían cerca del lugar y trabajaban como guardabosques o guías turísticas, mientras que la población de Chongoyape tiene escasa o nula participación en su administración y en los beneficios que genera, contrariamente a todo lo que nos dijo el Vicepresidente y lo que se difunde en los distintos medios de comunicación.

Otra pregunta dentro de la entrevista al Sr. Esaul Monteza fue si ¿el turismo en la comunidad en lugar de beneficios trajo problemas? Su respuesta fue que surgieron problemas con el señor Henry Asenjo y que además quiere entrar a la fuerza a la Reserva con una nueva directiva.

También entrevistamos al gobernador de la ciudad de Chongoyape Centro, Sr. José Montalvo quien nos confirmó que la Reserva no aporta ningún beneficio a sus comuneros, que no reciben ningún tipo de beneficio, y que todo lo recaudado es para el bienestar de ellos mismos y de los comuneros de Tierras Blancas que es el centro poblado que rodea a la Reserva. Nos comentó también que todo tipo de proyecto que realiza la Reserva, lo hacen ellos solos

y no involucran a ningún centro poblado ni a Chongoyape centro. En su opinión los beneficios que genera la Reserva deberían ser distribuidos a la ayuda en la educación y no solo para las ONG que pertenecen a ellos mismos. También resaltó que Chongoyape centro está saliendo adelante por ingresos individuales, no en comunidad.

El señor Ismer Bravo, gobernador de Tablazos y la Señora Mayra Lopez Benavides teniente gobernadora de Pampagrande, también nos afirmaron que sus centros poblados no reciben ningún beneficio por parte de la Reserva Ecológica Privada de Chaparrí, no pudimos realizar completa la entrevista ya que no contaban con tiempo para colaborar en nuestra investigación.

Para responder uno de los objetivos específicos el cual era determinar el nivel de desarrollo local de la comunidad antes y después de creada la reserva planteamos la pregunta sobre si la creación de esta generó fuentes de trabajo a nivel de toda la comunidad del distrito de Chongoyape, teniendo en cuenta los principales centros poblados del distrito, obtuvimos como respuesta que el 100% considera que se han generado puestos de trabajo, así como también Cuculí con un 85% asegurando que sí se generaron fuentes de trabajo, seguido de Chongoyape urbano con un 51.89%, y Juana Rios y Pampagrande con un 51.72% y 49.15% respectivamente.

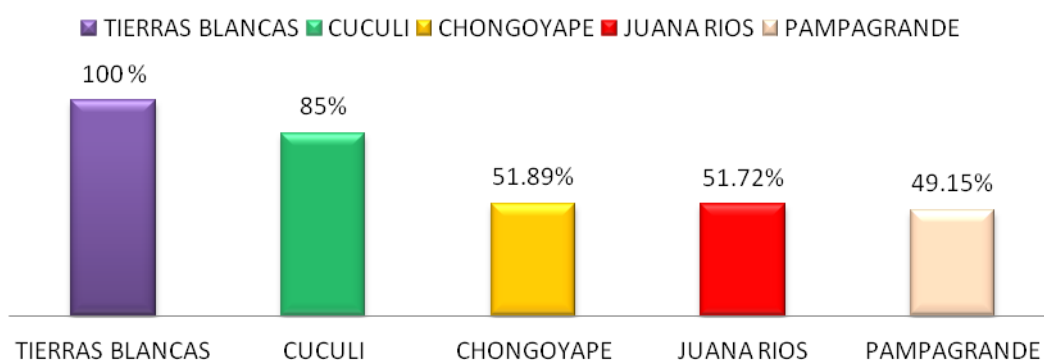


GRÁFICO N° 02: ¿CONSIDERA USTED QUE LAS ACTIVIDADES TURÍSTICAS REALIZADAS GENERARON FUENTES DE TRABAJO, DESDE LA CREACIÓN DE LA RESERVA?

Dentro de la entrevista una de las preguntas que se le hizo al vicepresidente de Acoturch fue ¿Qué tipos de actividades económicas se realizaban dentro de la comunidad antes de la creación de la Reserva para obtener ingresos?, siendo la respuesta la tala de bosques, caza de animales y el sector agrícola. Después de creada la Reserva esto pasó a un segundo plano, pues los ingresos que se generaban era por las distintas actividades turísticas.

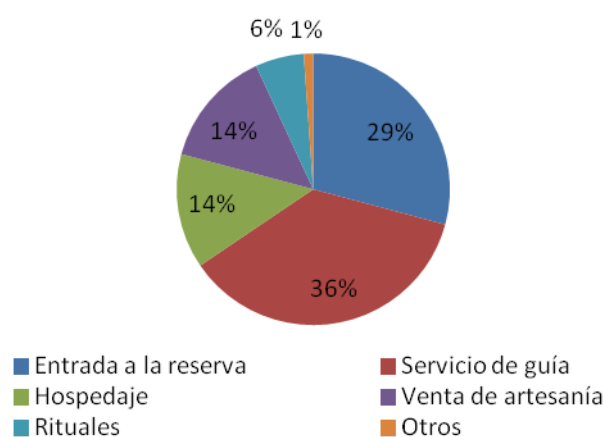


GRÁFICO N° 03: ACTIVIDAD CON MÁS APORTE A LA RPCH

Una vez creada la reserva se vieron cambios para los comuneros que viven alrededor de ellos, es decir, Tierras Blancas, los cuales nos dijeron que recibieron distintos tipos de beneficios sociales, entre los cuales el que más predominó fue el educativo con un 26%.



GRÁFICO N° 04: TIPO DE BENEFICIO SOCIAL

Otro objetivo específico fue analizar los ingresos generados por las actividades ecoturísticas de la zona de Chaparrí, la mayoría de las personas beneficiadas afirmaban que sus ingresos aumentaron de 50 a 100 nuevos soles mensuales en comparación a los años antes de la creación de la reserva, nadie respondió que el ingreso haya sido mayor a 200 nuevos soles.

Para sintetizar más la información obtenida, se realizaron tablas, las cuales nos permitieron el procesamiento de los datos obtenidos para las encuestas y para las entrevistas.

Dichas tablas arrojaron los siguientes resultados:

- En la entrevista que se realizó al señor Esaul Monteza, vicepresidente de la Reserva Ecológica, obtuvimos como respuesta que a raíz de la creación de la Reserva, Chongoyape obtuvo diversos cambios y beneficios en cuanto a ingresos, tejido humano dinámico y necesidades básicas. Definimos a T0 como el periodo antes de creada la Reserva en el año 2000, en ingresos no hubo ningún cambio; en tejido humano dinámico hubo regular cambio, existía poca relación entre miembros de la comunidad y ya existían problemas entre la población; y en necesidades básicas tampoco hubo ningún cambio. Para T1 que es el año 2012 ya creada la Reserva, analizamos los cambios teniendo en cuenta que para los ingresos fueron 7 ítems a evaluar, obteniendo 4/7 que resultaron con mucho cambio y solo 3/7 que presentan regular cambio. Del mismo modo para tejido humano se evaluaron 4 ítems, de los cuales 2/4 presentaron mucho cambio como la unión comunal y la relación entre los miembros de la comunidad. Y con respecto a necesidades básicas se presentaron 3/4 con mucho cambio, como cobertura de servicios básicos, beneficios por actividades económicas y la calidad de vida (Anexo N° 4).
- En la entrevista que se realizó al señor José Montalvo, gobernador del distrito de Chongoyape, obtuvimos como respuesta que a raíz de la

creación de la Reserva, Chongoyape no obtuvo muchos beneficios ni cambios con respecto a sus ingresos, tejido humano dinámico y necesidades básicas. De igual manera definimos a T0 como el periodo antes de creada la Reserva en el año 2000, en ingresos se mantenía por las actividades particulares que realizaba la población; en tejido humano dinámico ya existía una unión comunal antes y después de creada la Reserva por lo que no se vio ningún efecto a raíz de su creación y en necesidades básicas contaban con servicios básicos y calidad de vida.

Para T1 que es el año 2012 ya creada la Reserva, también analizamos los cambios teniendo en cuenta que para los ingresos fueron 7 ítems a evaluar, obteniendo 4/7 que resultaron con regular cambio y 3/7 que no presentan cambio alguno. Del mismo modo para tejido humano se evaluaron 4 ítems, de los cuales 2/4 presentaron mucho cambio como la relación entre los miembros de la comunidad y también surgieron más problemas entre la población por los beneficios que no llegaban a todo el distrito de Chongoyape. Y con respecto a necesidades básicas se presentaron 4/4 con regular cambio, como cobertura de servicios básicos, migración por necesidad, beneficios por actividades económicas y la calidad de vida (Anexo N° 5).

Para las encuestas realizadas en Tierras Blancas, se obtuvo el siguiente análisis:

- Con respecto a ingresos en el año 2000 antes de creada la Reserva, Tierras Blancas no tenía ningún ingreso ni oportunidad de negocio, tampoco contaba con turismo pues aún no existía Chaparrí, para el año 2012, con la creación de la Reserva hubo mucho cambio en cuanto a aumento de ingresos salariales, cobertura de necesidades básicas y oportunidad de negocios y regular cambio en la cobertura de necesidades adicionales.

Con respecto al turismo para el año 2012 hubo mucho cambio en comparación al año 2000, se incrementó el arribo de turistas, el nivel

de ingresos, se generaron beneficios al sector, hubo un aumento en el conocimiento acerca de turismo y se generaron fuentes de trabajo (anexo N° 6).

Y para las encuestas en los demás centros poblados se obtuvo el siguiente análisis en promedio al resto de centros poblados:

- Los ingresos para desde el año 2000 a 2012 creada la Reserva tuvieron solo regular cambio en cuanto a aumento de ingresos salariales y oportunidad de negocios, una cifra menor a lo que se logró en Tierras Blancas donde está situada dicha Reserva.

Con respecto a Turismo tampoco se logró muchos cambios, sólo aumentó un poco el arribo de turistas y el conocimiento sobre esta actividad, haciendo uso de los negocios propios como un hotel, restaurant, etc (anexo N° 7).

CAPÍTULO IV: DISCUSIÓN

Se aplicaron las entrevistas y las encuestas respectivas para la presente investigación, obteniendo información de ambas partes, una parte que afirma que sí recibe beneficios y la otra que afirma que nunca ha recibido nada, esta información obtenida de las entrevistas permitió realizar un análisis general de la participación, organización y reglamentos de los principales actores públicos.

Por otro lado, realizar las encuestas a los distintos centros poblados, nos sirvió para corroborar lo dicho por el gobernador distrital de Chongoyape, el señor José Monteza, pues así como él, la población de Chongoyape afirma que desde que se creó la Reserva Ecológica Privada de Chaparrí no percibe ningún tipo de beneficio.

Nuestro objetivo general fue determinar el impacto de la Reserva Ecológica Privada de Chaparrí en el desarrollo local de la comunidad campesina Santa Catalina de Chongoyape, realizamos un análisis estadístico con diferencia de medias en la distribución muestral con los datos de las encuestas y obtuvimos como resultado que de todo Chongoyape solo un centro poblado de los doce considera que ha tenido un aumento directo (nominal) en sus ingresos de 84.58 soles mensuales, nos referimos a Tierras Blancas, lugar que colinda directamente con la Reserva y que goza de los beneficios e ingresos que ésta genera ya que en su mayoría los comuneros que viven ahí son personas que trabajan en la Reserva como guías, guardabosques, cocineras, etc. Durante la aplicación de los instrumentos de investigación, fue inevitable percibir la incomodidad y desdén de los encuestados provenientes del resto de centros poblados quienes consideran y sostienen no recibir ingreso alguno, y es que a pesar de ser un lugar que está situado dentro de su distrito, no los beneficia y afirman no lo sienten como suyo (Ver tabla N°5).

Analizamos los centros poblados como muestra, según el ingreso a la comunidad y también según sus ingresos por familia, y el resultado fue que los centros poblados que se encuentran menos alejados de la Reserva si bien percibieron un aumento en sus ingresos no fue directamente a causa de la reserva, sino al arribo de turistas quienes después de visitar la Reserva pasean por el distrito y hacen uso de sus negocios personales como hoteles, restaurantes, boticas entre otros. En promedio Tierras Blancas se encuentra un 100% beneficiada ocupando un 32% del total de la población encuestada; Tablazos, Zapotal, Juana Ríos, Jacobita y Mirador Rural solo llegan al 50%, y ocupan el 22.93% de la población encuestada y Cuculí, Chongoyape, Pampagrande, Paredones, Piedra Parada y Tinajones afirman que no reciben ningún beneficio, siendo el 45.07% de la población encuestada.

Con respecto a nuestros objetivos específicos, uno de ellos fue determinar el nivel de desarrollo local de la comunidad antes y después de creada la reserva y lo que pudimos observar fue que hubieron cambios significativos para la población de Tierras Blancas en cuanto a oportunidad de negocios, oportunidad de empleo, participación en proyectos comunales. En el aspecto social también surgieron cambios pues a raíz de la creación de la Reserva se generó una mayor relación entre los miembros de la comunidad y se logró una unión comunal. Además mejoraron su calidad de vida y se logró la cobertura de servicios básicos (Ver anexo N° 4).

Por otro lado en los otros centros poblados y en Chongoyape Centro, al aplicar los respectivos instrumentos de recolección de datos, nos pudimos percatar que aunque se cuentan con servicios básicos, los logros y comodidades que poseen son producto del trabajo particular que realizan, es decir como lo dijo el gobernador, tienen negocios individuales que generan su propio bienestar. En promedio, de los doce centros poblados, el 50% presenta un aumento en sus ingresos por debajo de lo esperado entre 0.21 – 0.50 y esto como fruto sus cultivos. El otro 40 % presenta un aumento relativamente significativo pero según el resultado de las encuestas dicho aumento no es

precisamente producto de la reserva en su totalidad. También su crecimiento se debe a negocios propios y agricultura.

También nos planteamos como otro objetivo específico analizar los ingresos generados por las actividades ecoturísticas de la zona de Chaparrí, pues es un dato relevante para afirmar cuánto es la ganancia que se genera en la Reserva.

Las diferentes actividades que realiza la Reserva son el servicio de guía, los rituales, venta de artesanía, el cobro por entrada a la Reserva, el hospedaje, entre otros. La Reserva Ecológica de Chaparrí ha generado los suficientes ingresos para que la población de dicha zona se sienta satisfecha con lo que recibe (García, 2010).

La investigación cualitativa que presentamos, nos muestra que hay una gran cantidad de comuneros del distrito de Chongoyape que no se sienten satisfechos por la existencia de la Reserva, pues como ya se mencionó no reciben ningún tipo de beneficio, por lo tanto no existe un impacto en el desarrollo local de la comunidad campesina Santa Catalina de Chongoyape, como se suele decir o incluso pensar en un primer criterio.

Para poder cuantificar el efecto de la Reserva en el ingreso de las familias primero agrupamos los 12 centros poblados en 3 grupos, a través de los diferentes instrumentos de recolección de datos aplicados a lo largo de la investigación, tomando en cuenta si han sido afectados de forma directa e indirectamente por la Reserva y en un tercer grupo los que no han sido afectados. Dentro de los directamente afectados se encuentra el centro poblado Tierras Blancas, debido a que sus pobladores forman parte del grupo de trabajo que maneja y desarrolla el ecoturismo en la reserva. Dentro de los Indirectamente afectados encontramos a los centros poblados: Mirador Rural, Jacobita y Tablazos, que si bien percibieron un efecto en sus ingresos no fue precisamente por la reserva sino por el uso de sus negociaciones personales por parte de los turistas (nacionales e internacionales) que visitan

la reserva. Por último encontramos al grupo de los no afectados, aquí ubicamos a los centros poblados cuyo progreso ha sido por negocios personales como el desarrollo de la agricultura y son: Juana Ríos, Zapotal, Cuculí, Chongoyape, Pampa Grande, Tinajones, Piedra Parada y Paredones.

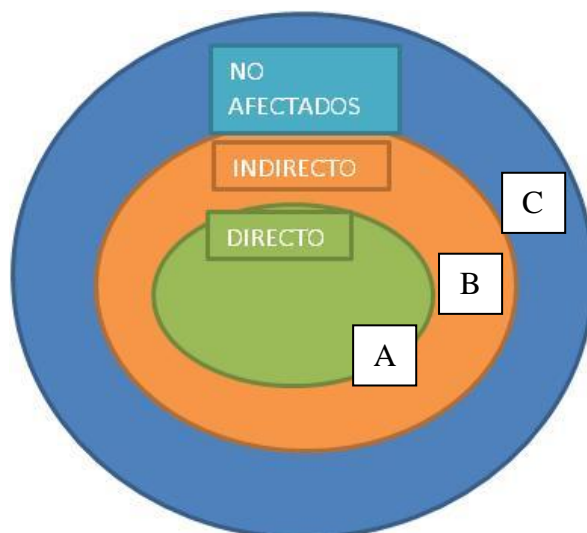


GRÁFICO N° 5: AGRUPACIÓN DE CENTROS POBLADOS POR GRUPOS

En la siguiente tabla podemos observar como resultado de nuestra investigación, el incremento que se ha dado en el ingreso mensual nominal promedio de la comunidad desde t_0 hasta t_1 . Para cuantificar el efecto real de la reserva en la comunidad, primero pasamos el promedio nominal a términos reales considerando la inflación consultada en el INEI del período 2000-2012 que fue 38%, luego dado que en los tres grupos se percibió un aumento en sus ingresos durante dicho período y que no se puede atribuir en su totalidad dicho efecto a la Reserva, consideraremos al grupo A y B como nuestro grupo de tratamiento, y al C como nuestro grupo control el cual nos servirá para restar el efecto de la reserva en el grupo de tratamiento ya que consideramos que así no hubiese existido la reserva probablemente A y B hubieran aumentado sus ingresos tal como lo hizo el grupo C.

CENT. POBLADOS	PA NOMINAL	REAL	N° Fam	TOTAL X FAM
TIERRAS BLANCAS	84,58	61,10	86	5255
MIRADOR RURAL	45,83	33,11	49	1622
JACOBITA	33,33	24,08	100	2408
TABLAZOS	31,67	22,88	90	2059
JUANA RÍOS	21,65	15,64	102	1595
ZAPOTAL	20,83	15,05	84	1264
CUCULI	18,66	13,48	355	4784
CHONGOYAPE	16,78	12,12	2013	24402
PAMPA GRANDE	12,17	8,79	916	8053
TINAJONES	9,62	6,95	44	306
PIEDRA PARADA	8,33	6,02	67	403
PAREDONES	7,14	5,16	99	511

TABLA N° 05: AUMENTO NOMINAL Y REAL POR CENTRO POBLADO

Una vez que tenemos los efectos en términos reales, calculamos el promedio del aumento de los ingresos de los grupos A, B y C. Hasta ahora lo que hemos medido es el incremento en el ingreso desde t_0 a t_1 , pero para ver el efecto de la reserva restamos el incremento que tuvo el grupo control al grupo de tratamiento y obtuvimos que:

Aumento en el ingreso entre el período t_0 y t_1		Aumento en el ingreso atribuido a la reserva	Efecto total en Chongoyape
directo	61,10	49,87	4289
indirecto	25,48	14,25	3406
no afecta	11,22	0,00	-

TABLA N° 06: PROMEDIO DEL AUMENTO DE LOS INGRESOS POR GRUPOS ATRIBUÍDO A LA RESERVA

Este efecto ya se puede atribuir directamente a la creación de la reserva, considerando que la población de estos centros poblados es homogénea.

De forma general según el INEI (2012), el ingreso familiar en el período 2003-2012 entre Lambayeque y Chongoyape fue similar.

INGRESO FAMILIAR (INEI)					
Zona/año	2003	2007	2010	2011	2012
Lambayeque	405,90	318,38	460,30	479,34	526,94
Chongoyape	394,84	292,99	463,64	483,96	541,33

TABLA N° 07: INGRESO FAMILIAR DE LAMBAYEQUE Y CHONGOYAPE
(2003 – 2012)

2003-2012
INCREMENTO EN LOS INGRESO POR FAMILIA

lambayeque	121,04
chongoyape	146,49

Según el resultado de las encuestas:

chongoyape	25.88 (promedio de ingresos nominales por persona) x 5(personas por familia)	129,4
------------	--	-------

Como se muestra en el siguiente gráfico:

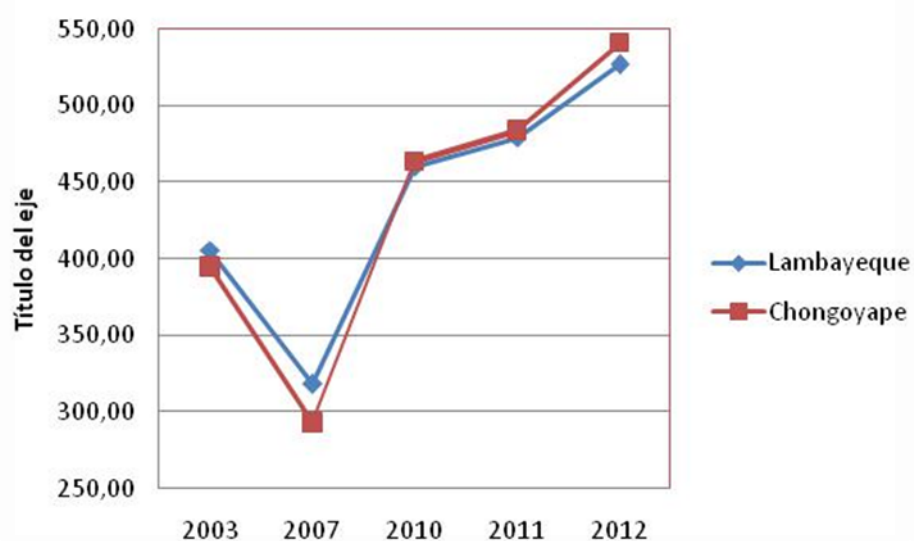


GRÁFICO N°06: VARIACIÓN DEL INGRESO FAMILIAR PERCAPITA EN EL PERÍODO 2003-2012

Se puede observar que Chongoyape ha crecido más que Lambayeque en cuanto a ingreso por familia, asumimos que este incremento es producto del impacto económico de la Reserva Privada Ecológica de Chaparrí en el desarrollo de la Comunidad Campesina Santa Catalina de Chongoyape.

La Reserva sí genera grandes beneficios pero solo para el centro poblado donde está ubicada, el cual es considerable a comparación del resto. Entra en discusión que los comuneros de Tierras Blancas no saben como hacer que el ecoturismo que ellos poseen beneficie a todo el distrito de Chongoyape, y que las actividades ecoturísticas generen externalidades positivas en toda la población. El desarrollo local que se da por este tipo de actividades es más eficiente y logra que su población esté con mejor bienestar.

No se tiene en cuenta una equidad social y territorial, es por eso que se ve una gran distancia entre las áreas económicamente fuertes como Tierras Blancas y las áreas desfavorecidas, como el resto de los centros poblados incluido Chongoyape Centro. Los comuneros de Chaparrí no tienen una idea clara de que el ecoturismo que ellos poseen puede unirse con la economía y considerarlo como una opción viable para proteger los recursos naturales y al mismo tiempo promover el desarrollo de todas las comunidades, porque es un patrimonio que se encuentra dentro del distrito de Chongoyape.

A pesar de que existe un gran recurso natural como lo es la Reserva Ecológica Privada de Chaparrí, actualmente la población de Tierras Blancas presenta limitantes y conflictos para con el resto de población, ya que no existe organización ni acuerdo institucionales o reglas por parte de estos pobladores, para que los ingresos generados sean aprovechados de manera adecuada con fines netamente ecoturísticos, para el bienestar social y económico de todas las comunidades, no se toma en cuenta la participación de toda la población en este tipo de desarrollo turístico, lo que conlleva a que la economía generada por esta actividad no beneficie a toda la comunidad.

CAPÍTULO V: PROPUESTA

La esencia del trabajo que se viene realizando en Chaparrí radica en la valorización y aprovechamiento de los recursos y capacidades propias de la localidad, ya que los principales factores de desarrollo se encuentran en el mismo territorio.

Nuestra propuesta será analizada en base a la figura N°1, tomada de Meyer-Stamer (2004), quien describe el denominado esquema hexagonal del desarrollo económico local que tiene sus bases en el concepto de competitividad regional, la misma que presenta los 6 triángulos que conforman el hexágono, que de acuerdo a estos autores, determinan el desarrollo económico de un área geográfica específica, en este caso los diversos centros poblados de Chongoyape.

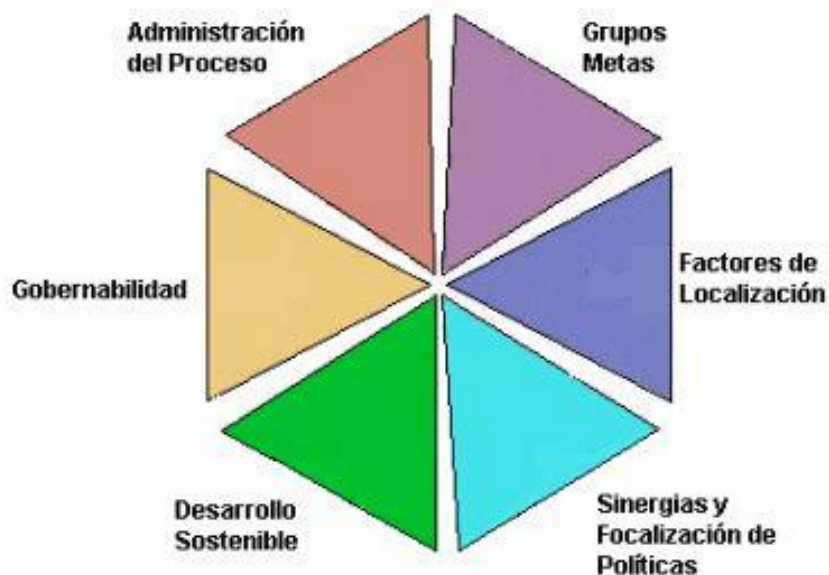


FIGURA N° 01: HEXÁGONO DE DESARROLLO LOCAL

En la figura, los triángulos representarían:

- i) Las agentes fuentes del crecimiento que forman parte de un desarrollo tradicional en el área. Estos son los denominados Grupos Meta.

En este plan, estos grupos meta estarían representados por las Juntas vecinales, los comuneros cuyo crecimiento se basa en la exportación y venta de cultivos (actividades tradicionales en estas zonas).

- ii) Los factores de localización que atraen la inversión hacia las áreas locales.

Aquí, el recurso natural y su localización, sería la atracción y el motor que promueva la inversión para el desarrollo de una futura área de conservación.

- iii) Las sinergias y políticas concentradas sobre: a) la promoción del empleo y la actividad económica; b) el alivio y reducción de situación de pobreza de la población; y c) el desarrollo comunitario y urbano.

La creación de políticas democráticamente y bajo el visto bueno de toda la población fomentaría la unión comunal lo que significaría que la creación de dicha área de conservación sería para la comunidad un alivio y la reducción de pobreza mediante la creación de empleos, y esto haría participe a todos del desarrollo que se busca.

- iv) Los factores que determinan que el desarrollo sea sostenible ecológica y socialmente.

La creación del área de conservación se deberá basar en los lineamientos del enfoque heterodoxo mostrado en la investigación, enfoque que analiza el desarrollo económico local bajo la perspectiva de un desarrollo sostenible y sustentable, tanto para el bienestar del medio ambiente y seres vivos, como para la población.

- v) La relación y cooperación entre el sector público y privado para el establecimiento de la gobernabilidad.

Esto es básico, pues de la relación que exista entre los gobernantes y la población, dependerá el éxito en términos de desarrollo local. Lo que se busca es el surgimiento total de una comunidad, y no de una parte de ella como es el caso de Chongoyape, donde solamente se ven beneficiados algunos centros poblados.

- vi) La administración del proceso de desarrollo.

Por último, la administración de este proceso de desarrollo significará la capacidad de los sistemas sociales para asimilar las transformaciones tecnológicas y profesionales que ocurran. El arribo de turistas a la Reserva, de personas dispuestas a invertir en su desarrollo en un principio podría generar desconfianza entre los pobladores de no ser asimilado y explicado con anticipación.

Una vez determinados los agentes que formaran parte de éste plan de acción presentaremos el siguiente flujo que muestra la secuencia a seguir:

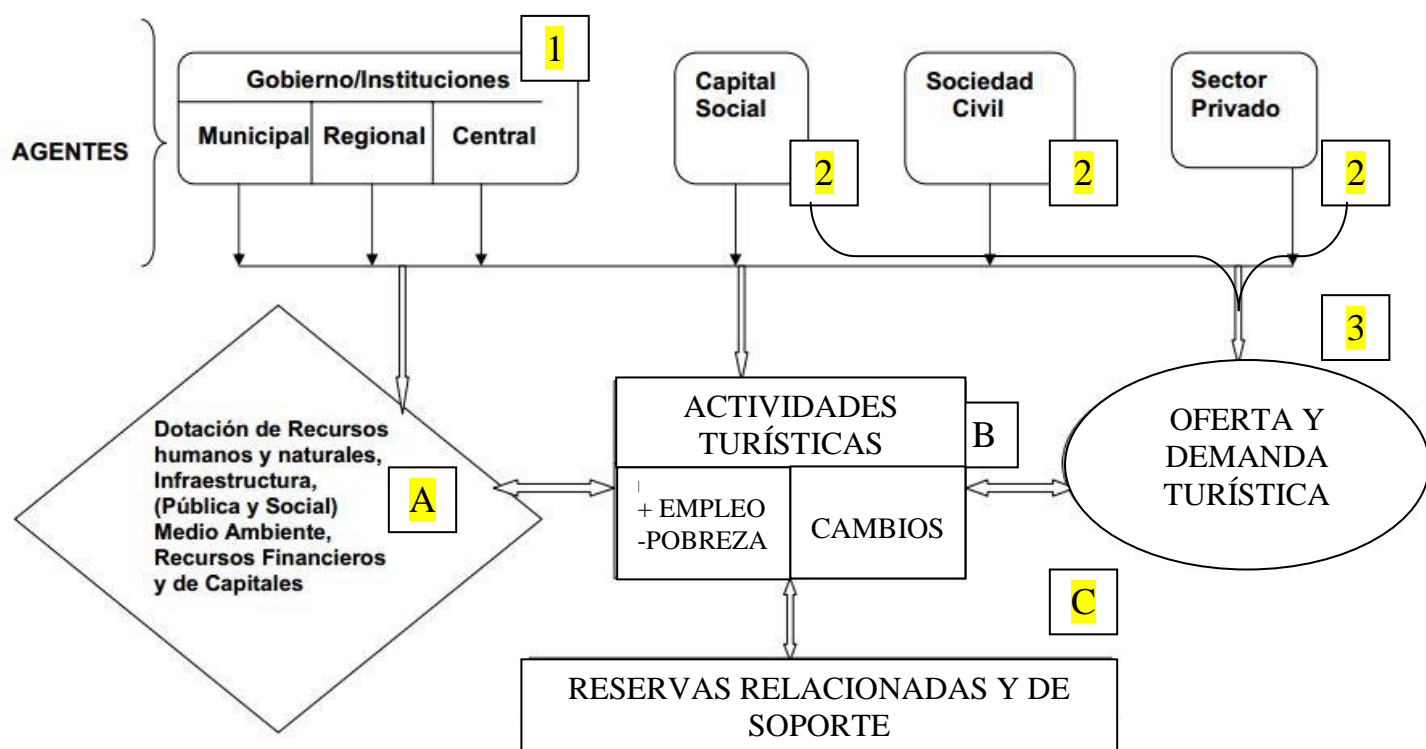


FIGURA N° 02: SECUENCIA DEL PROYECTO

1° Ubicar el recurso natural a explotar de forma sostenida y sustentable, para tener una visión de lo que se desea realizar, en este caso la Reserva.

2° Hacer un informe general, que contenga el tiempo que tomaría la realización del proyecto, la inversión y el capital humano que necesitaran, así como los beneficios económicos, sociales que obtendrían, de esa manera se anticiparían a posibles negativas por parte de los pobladores.

- El tiempo que tomaría llevar a cabo este proyecto estaría en un periodo de 1 a 2 años, dependiendo de las inversiones no sólo de entidades privadas, sino de los mismos pobladores quienes a través de sus terrenos podrían agilizar el inicio del proyecto.
- En cuanto al capital humano y los beneficios, mejorar la calidad de vida de la población en general, restaurando los sistemas de integración entre las comunidades de cada centro poblado. Se busca la participación democrática y abierta.
- Ante una negativa, causada por la desconfianza de los gobiernos, la creación de juntas vecinales que se encargue de velar por la integración de cada poblador sería una de las estrategias básicas. Se empezaría a realizar enseguida ya que la junta vecinal se puede formar en un día.
- El logro de aumentar la calidad de vida y restaurar los sistemas de integración tomaría unos 6 a 12 meses.

3° A través del gobierno o las instituciones con mayor cargo de la zona, llamar a una asamblea para comunicar y mostrar a la población lo que se desea hacer y con qué fines se realizaría, fomentando la participación de toda la comunidad.

La aplicación de este proyecto en estas zonas debe ser viable económicamente y brinde oportunidades de empleo para los pobladores, ya que estaría siendo promovido por la propia comunidad.

A su vez que se involucre al gobierno, ONG's y la población en un periodo no mayor a un año. Ya que al implicarse en actividades ecoturísticas podría contribuir a mejorar su situación económica y elevar su nivel de vida.

Lo que debe hacer Tierras Blancas y los encargados de la Reserva Ecológica Privada de Chaparrí es organizar y conducir la gestión pública. Contribuyendo a la mejora permanente de la calidad de vida de los habitantes de todo el distrito de Chongoyape y una eficiente gestión pública, participativa, transparente e incluyente; de esa manera también va a promover la creatividad, competitividad y la participación de la empresa privada, social y ambientalmente responsable, que permita un desarrollo distrital sostenible, en base a la disponibilidad de sus recursos, su ubicación geográfica y la bondad de su gente.

Esto implica la presencia activa de cada vecino y cada vecina en la toma de decisiones a nivel municipal, con miras de contribuir al Bienestar Común. Con respecto a esto, la autoridad municipal debe fomentar la participación de la sociedad civil organizada como mecanismo esencial de una verdadera democracia participativa sostenible en el tiempo y sustentable con institución tacita primigenia de toda democracia inclusiva.

Los índices de desempleo en nuestro distrito son alarmantes, vale indicar que el gobierno municipal debe generar políticas adecuadas de empleo local (temporal) como una opción de empleo a su actividad principal (la agricultura) y que durante los últimos años es cada vez menos rentable por la ausencia de créditos agrarios y falta de agua. Otra limitación es la falta de capacidad de gestión y coordinación con instituciones generadoras de empleo.

Lograr el saneamiento físico legal al finalizar el gobierno municipal hacer convenios con la municipalidad Provincial, Gobierno regional y Gobierno nacional para que todos los caseríos y centros poblados de nuestros distritos tengan las vías de comunicación adecuadas (trochas carrózales) y beneficiar a los pobladores de los centros poblados para que puedan trasladar sus productos agrícolas y negociarlos.

Impulsar un desarrollo local que alcance el equilibrio y promueva la equidad social, la sustentabilidad y la rentabilidad de la inversión pública, privada y social.

Al referirnos a un desarrollo local debemos tener claro que es un proceso de cambio social y dinámico, dicho proceso ocurre en un lugar que tiene distintos ámbitos como económico, social, ecológico, cultural y político que están en constante interacción. El cambio se dará a través de los actores y su participación a lo largo de todo el proceso, teniendo como clave el uso adecuado de los recursos humanos y materiales, con el fin de lograr el mejoramiento de la calidad de vida de la población de Chongoyape.

En conclusión lo que debe hacer ACOTURCH y los encargados de la Reserva Ecológica Privada de Chaparrí es organizar y conducir la gestión pública. Contribuyendo a la mejora permanente de la calidad de vida de los habitantes de todo el distrito de Chongoyape y una eficiente gestión pública, participativa, transparente e incluyente; de esa manera también va a promover la creatividad, competitividad y la participación de la empresa privada, social y ambientalmente responsable, que permita un desarrollo distrital sostenible, en base a la disponibilidad de sus recursos, su ubicación geográfica y la bondad de su gente.

Esto implica la presencia activa de cada vecino y cada vecina en la toma de decisiones a nivel municipal, con miras de contribuir al Bienestar Común. Con respecto a esto, la autoridad municipal debe fomentar la participación de la sociedad civil organizada como mecanismo esencial de una verdadera democracia participativa sostenible en el tiempo y sustentable con institución tacita primigenia de toda democracia inclusiva.

CAPÍTULO VI: CONCLUSIONES

Se pudo observar que los distintos centros poblados tienen aspectos de disparidad con respecto a los ingresos que genera la Reserva Ecológica Privada de Chaparrí y que sólo es para Tierras Blancas. Debe existir una integración de todos los centros poblados del distrito de Chongoyape, tener una fuerza interna que debe existir en la comunidad.

Los comuneros deben involucrarse en la identificación de sus problemas y necesidades, en la toma de decisiones y en la ejecución de actividades, sobrellevando los conflictos que hay por los ingresos que ya ha recibido Tierras Blancas y las diferencias de intereses, pero de alguna manera tienen que sostener su capacidad para dar respuestas a los problemas de su centro poblado y puedan ser capaces de movilizarse en acciones colectivas.

Se recomienda agregar un valor al desarrollo económico y a las políticas sociales que se puedan implementar por el gobierno de Chongoyape, para que de esa manera Tierras Blancas no sea el único beneficiado. Es por eso que la interacción de todos los comuneros a través de iniciativas de desarrollo en conjunto ayuda a generar propuestas de acciones y habilidades para que se alcancen.

Cabe señalar después del análisis que se ha hecho en esta investigación, se debe promover la participación de sus habitantes y sus organizaciones sociales, públicas y privadas y de esa manera favorecer el desarrollo de la comunidad y asegurar la protección de los ecosistemas que es el principal motivo de recibir ingresos. Es por eso que el propósito de las políticas de desarrollo se enfocó al mejoramiento de la calidad de vida de las personas.

REFERENCIAS BIBLIOGRÁFICAS

- Acerenza, M. (2007). *Desarrollo sostenible y gestión del turismo*. México: Trillas.
- Acerenza, M. (2007). *Efectos económicos, socioculturales y ambientales del turismo*. México: Trillas
- Álvarez-Gayou, J.L. (2005). *Cómo hacer investigación cualitativa. Fundamentos y metodología*. México: Paidós
- Arocena, J. (2001). *El desarrollo Local*. México: Juan Pablos Editor.
- Banco Central de Venezuela, <http://www.bcv.org.ve/c1/abceconomico.asp>
[Consulta: Lunes, 18 de Marzo]
- Bjork, P. (2000) *Ecotourism from a Conceptual Perspective, and Extended Definition of an Unique Tourism Form*. *International Journal of Tourism Research*
- Buendía. L. (1998) *La investigación por encuesta*. Madrid: McGrawHill.
- CONAM (2009) *Consejo Nacional del Ambiente*. Lima: CONAM
- Deniz, G. (2000) *Visitas Guiadas. Polonia: Gatuperio*. London: Sag Publications.
- Di Pietro, L. (1999), *El desarrollo local. Estado de la cuestión*. Buenos Aires: FLACSO
- Drumm & Alan (2005). *Desarrollo del ecoturismo - un manual para profesionales de la conservación. Volumen I, Introducción a la planificación del Ecoturismo*. Virginia: The Nature Conservancy.
- Gallicchio, Enrique (2001), *El desarrollo local y sus retos y desafíos. Desarrollo Local y Descentralización. Primera Conferencia Centroamericana*. Barcelona: COMURES.
- García, Fabiola (2008), *La promoción turística sostenible: Chaparrí y la comunidad Santa Catalina de Chongoyape*. Lima: Pontificia Universidad Católica del Perú.

Gobierno Regional de Lambayeque. (2011). *Plan De Acción Regional Para La Conservación E Investigación Del Oso Andino En El Corredor Biológico Lambayeque - Cajamarca 2011 – 2016*.

INSTITUTO NACIONAL DE ESTADÍSTICA (2011). Instituto Nacional de estadística [<http://www.inei.gob.pe/>]. PERÚ: INEI [Consulta: 06 Abril 2013].

Jafari, J. (2002). *Enciclopedia del Turismo*. España: Editorial Síntesis.

Jiménez, h. (1997). *Desarrollo sostenible y economía ecológica*. Madrid: Editorial síntesis s.a,

Jiménez, l. (2010). *Ecoturismo, oferta y desarrollo sistémico regional*. Bogotá. Ecoe ediciones.

Kothari & Neema (1998). *Communities and Conservation: Natural Resource Mangement in South and Central Asia*. New Delhi: UNESCO and Sage Publications.

Krumholz, D. (2002). *Turismo y desarrollo sostenible*. Universidad externado de colombia

Leff, E (2005). *Globalización. Racionalidad ambiental y desarrollo sustentable*. (en línea) http://www.union.org.mx/guia/poblacion_y_ambiente/globalizacion.html

Malé, Jean-Pierre (2001), *Desarrollo local, reto estratégico para Centroamérica en el siglo XXI. Desarrollo Local y Descentralización. Primera Conferencia Centroamericana*. Barcelona: COMURES.

Mertens, D. M. (2005). *Research and evaluation in Education and Psychology: Integrating diversity with quantitative, qualitative, and mixed methods*. Thousand Oaks: Sage

Meyer-Stamer, J. (2004) "*The Hexagon of Local Economic Development*". Mesopartner, WP, No 03.

Muñoz, Oscar (2007), *El papel de los municipios colombianos en la planeación y gestión del desarrollo local: Sus fundamentos teórico-conceptuales*. Colombia: TENDENCIAS.

Ordenanza Regional N° 027-2003-GR.LAMB./CR – “Reconocimiento al corredor Biológico Gran Chaparrí como asunto de interés regional”

Plenge, H (2008). Entrevista diario La Industria. P.p. C-8.

Schulte, S (2009). *Guía conceptual y metodológica para el desarrollo y la planificación del sector turismo*. Santiago de Chile: Ediciones Naciones Unidas

Todaro, M (2006). *Desarrollo local*. Reino Unido: Devri Barnadi S.E.

Universidad Nacional Agraria La Molina (2002). *Primer informe: Situación del ecoturismo en el Perú*. Lima: PROMPERÚ.

Wearing, Neil, J.(1999) *Ecoturismo. Impacto, tendencia y posibilidades*. Madrid: Ed. Síntesis.

Williams, M., Unrau, Y. y Grinnell, R. (2005). *The qualitative research approach*. Nueva York: Oxford University Press.

ANEXOS

ANEXO N° 01: GUÍA DE OBSERVACIÓN

GUÍA DE OBSERVACION				
Entrevistador				
N° Familia				
Centro poblado				
Fecha				
		Marcar		
		SI	NO	
	NECESIDADES			
	Necesidades básicas	tiene luz?		
		tiene agua potable?		
		silo?		
		alcantarillado?		
	COMENTARIOS:			
	Necesidades personales específicas	tv?		
		telefono		
		bien vestida?		
		cocina a carbon?		
		cocina a gas?		
	refirgerador			
	COMENTARIOS:			

ANEXO N° 02: ENCUESTA

CENTRO DE ESTUDIOS: UNIVERSIDAD CATÓLICA SANTO TORIBIO DE MOGROVEJO, FACULTAD DE CIENCIAS EMPRESARIALES, ESCUELA DE ECONOMÍA

TEMA: Impacto de la Reserva Ecológica Privada de Chaparrí en el desarrollo local de la Comunidad Campesina Santa Catalina de Chongoyape

OBJETIVO: Determinar si existe un impacto de la Reserva Ecológica de Chaparrí en el desarrollo local de la Comunidad Campesina Santa Catalina de Chongoyape.

AUTORAS: Carolina Mireya Gil Cabrera, DNI: 72017106; Lourdes Carolina Salazar Casusol, DNI: 46947655

CUESTIONARIO: Será aplicado a una muestra de la población, seleccionada por conveniencia en cuanto a su tiempo de permanencia en el lugar, y será de forma estratificada.

Por favor, dedique un momento a completar esta encuesta, la información que nos proporcione será utilizada para la realización del proyecto de investigación.

Sus respuestas serán tratadas de forma confidencial y no serán utilizadas para ningún propósito distinto a la investigación que se describió en un principio.

Esta encuesta dura aproximadamente 10 minutos. Cabe señalar que usted no está en la obligación de responder este instrumento de investigación. Aún con lo mencionado, ¿está en disposición de colaborar con nosotros?.

() Sí.

() No.

Gracias de antemano por su tiempo.

DATOS GENERALES

Sexo.

Femenino.

Masculino.

Edad.

 años.

Grado de Instrucción.

Primaria.

Secundaria.

Instituto.

Universitaria.

Ninguno.

¿Ha visitado la Reserva Ecológica Privada de Chaparrí?

Sí.

No.

TURISMO

1. ¿El turismo que se desarrolló en Chaparrí, generó ingresos para su comunidad desde su creación?

Sí.

No.

2. Actualmente de forma personal, ¿percibe beneficios provenientes de este sector?

Sí.

No.

3. Si es sí, de las siguientes alternativas, ¿qué tipo de beneficio fijo recibe gracias a la Reserva Ecológica de Chaparrí como eje turístico?

Económico.

Educativo.

Salud.

Alimentación.

- () Oportunidad de negocio.
- () Todas las anteriores.
- () Ninguna de las anteriores.
- () Otros (especificar):

4. ¿Conoce usted las actividades turísticas que se desarrollan en Chaparri?

- () Sí.
- () No.

5. ¿Cuál de todas las actividades turísticas realizadas en el lugar, considera usted que aporta más ingresos a la Reserva? Marque las que considere convenientes.

- () Entrada a la Reserva.
- () Servicio de Guía.
- () Hospedaje (Ecolodge).
- () Venta de Artesanía.
- () Rituales (creencias).
- () Otros (especificar):

6. ¿Considera usted que estas actividades generaron fuentes de trabajo, desde la creación de la Reserva?

- () Sí.
- () No.

7. ¿Existen otras actividades aparte de las desarrolladas en Chaparri, que generen ingresos adicionales para la comunidad? Especificar.

8. A nivel de comunidad, aparte del turismo en Chaparri, ¿Qué Festividad o fecha importante en Chongoyape genera arribo de turistas?

- () Semana Santa.
- () Festividad del Oso de Anteojos.
- () Aniversario.
- () Otros (especificar):

INGRESOS

9. Considera usted, que ¿han aumentado sus ingresos, desde la creación de la Reserva Ecológica Privada de Chaparri? Si es así, ¿cuánto?

- 0 – 50 soles.
- 50 – 100 soles.
- 100-150 soles.
- 150-200 soles.
- 200 – Más soles.

10. ¿Este aumento, le facilitó cubrir con las necesidades personales dentro de su hogar?

- Sí.
- No.

11. Si es SI, de las siguientes opciones marque que necesidades personales cubrió:

- Televisor.
- Servicio de telefonía.
- Electrodomésticos.
- Vestimenta y calzado.
- Salud.
- Otros (especificar):

Muchas gracias por su tiempo e interés en este trabajo, su participación ha sido muy importante.

Sólo para el Encuestador

1. ¿Cuál era el estado de ánimo de la persona encuestada?
 - a) Animada
 - b) Aburrido
 - c) Apático
 - d) Indiferente
 - e) Carismático

2. ¿La persona encuestada estaba irritada, nerviosa ó apurada?
 - a) Sí
 - b) No

3. ¿Cree que la persona tuvo que hacer un esfuerzo para decir la verdad?
 - a) Sí
 - b) No

4. ¿El encuestado estuvo en contacto con otras personas a la hora de hacer la encuesta?
 - a) Sí
 - b) No

5. ¿Cuántas personas estuvieron presentes durante la encuesta?
 - a) Familiares _____
 - b) Otros _____
 - Total _____

6. ¿Cómo evaluarías la entrevista en términos generales?
 - a) Buena
 - b) Regular
 - c) Pobre

ANEXO N° 03: ENTREVISTA

CENTRO DE ESTUDIOS: UNIVERSIDAD CATÓLICA SANTO TORIBIO DE MOGROVEJO, FACULTAD DE CIENCIAS EMPRESARIALES, ESCUELA DE ECONOMÍA

TEMA: Impacto de la Reserva Ecológica Privada de Chaparrí en el desarrollo local de la Comunidad Campesina Santa Catalina de Chongoyape

OBJETIVO: Determinar si existe un impacto de la Reserva Ecológica de Chaparrí en el desarrollo local de la Comunidad Campesina Santa Catalina de Chongoyape.

AUTORAS: Carolina Mireya Gil Cabrera, DNI: 72017106; Lourdes Carolina Salazar Casusol, DNI: 46947655

Técnica que se aplicará a personas claves que podrán darnos un panorama y un acercamiento a la comparación que se pretende realizar en esta investigación (t0: 2000 – t1: 2012).



UNIVERSIDAD CATÓLICA
SANTO TORIBIO DE MOGROVEJO
Chiclayo - Perú

Entrevista

I. DATOS GENERALES:

ENTREVISTADO : _____

CARGO/OCUPACIÓN : _____

LOCALIDAD : _____

HORA : _____

FECHA : _____

ENTREVISTADOR : _____

II. INTERROGANTES:

INGRESOS

1. ¿Ha manejado, o maneja usted algún negocio de manera individual o se ha asociado a alguna persona?
2. ¿Desde cuándo maneja este negocio?
3. ¿Qué tipo de negocio?
4. ¿Considera usted, que este negocio/trabajo surgió a raíz de la creación de la Reserva de Chaparrí?
5. ¿Considera usted que la Reserva Ecológica Privada de Chaparrí, generó o genera oportunidades para concretar empleos estables en su comunidad?
6. ¿Usted, ha sido invitado a participar en algún proyecto relacionado a la Reserva Privada de Chaparrí? Si la respuesta es SI, ¿por quién? ¿Qué tipo de proyecto?
7. Por su participación, ¿ha recibido algún apoyo?
8. ¿De qué manera se le apoyo?
a) Económica b) técnica c) otro
9. ¿De quien recibió el apoyo?
10. ¿Cree usted, que Chaparrí benefició desde sus inicios a su comunidad?
11. ¿Existe un reglamento que establezca que los beneficios, resultado de la actividad turística de la Reserva deben ser distribuidos entre los miembros del proyecto?

TEJIDO HUMANO DINÁMICO

12. ¿Cuándo hay algún problema a nivel de la comunidad, la población en conjunto se hace presente de forma colectiva?
13. ¿Cómo considera usted la relación entre las personas de la comunidad antes de la creación de la Reserva?
14. ¿Cómo considera usted la relación entre las personas de la comunidad después de creada la Reserva?

15. Una vez establecida, ¿considera Ud., que dicho proyecto fomento la unión de la población? O por el contrario ¿generó desunión?

16. ¿Es Ud. miembro de alguna organización dentro de su comunidad? ¿Qué organización?

17. ¿Ha tenido problemas dentro de la organización o entre organizaciones?

18. ¿De qué tipo?

NECESIDADES BÁSICAS

19. Usted, como (cargo)_____ dentro de la comunidad, considera que antes de la creación de Chaparri, a falta de oportunidades laborales, se generó en Santa Catalina de Chongoyape, un movimiento migratorio local por parte de los jóvenes?

20. De no ser así, podría especificar ¿qué tipo de actividades económicas se realizaban dentro de la comunidad antes de la creación de la Reserva, para obtener ingresos?

21. En el año 2000, antes de la creación de la Reserva, considera usted que la comunidad sufría de problemas de servicios básicos insatisfechos? Entonces, considera que en la actualidad, dichas limitaciones han sido solucionadas?

22. ¿Considera Ud., que el turismo en su comunidad en lugar de beneficios trajo problemas?

23. ¿Considera que esta Reserva Ecológica, mejoró la calidad de vida de la población?

24. ¿De qué manera?

25. ¿Qué considera Ud, faltaría para mejorar la situación de la comunidad campesina Santa Catalina de Chongoyape?

ANEXO N° 04: ENTREVISTA A ESAUL MONTEZA

N° de Entrevista	1											
Fecha	10/11/2013											
Nombre del Entrevistado	Esaul Monteza											
Sexo	Masculino											
Edad	41 años											
							t0 (2000)			t1 (2012)		
							0	1	2	0	1	2
DESARROLLO LOCAL	INGRESOS											
	Oportunidad de negocios (preguntas 1-4).						X					X
	Oportunidad de empleo (pregunta 5).						X					X
	Participación en proyectos comunales (pregunta 6).						X					X
	Apoyo por participación (pregunta 7-9)						X				X	
	Beneficios a partir de la creación a la reserva (pregunta 10).						X					X
	Reglamento de beneficios (pregunta 11).						X				X	
	Otras actividades turísticas (pregunta 7).						X				X	
	TEJIDO HUMANO DINÁMICO											
	Relación entre miembros de la comunidad (pregunta 13-14).							X				X
	Unión comunal (pregunta 12, 15).						X					X
	Participación en organizaciones (pregunta 16).						X				X	
	Problemas entre la población (pregunta 17-18).							X			X	
	NECESIDADES BÁSICAS											
	Migración por necesidad (pregunta 19).						X				X	
Cobertura de servicios básicos (pregunta 21).						X					X	
Beneficios por actividades económicas (20,22)						X					X	
Calidad de vida (pregunta 23-24).						X					X	
Donde:												
0 Sin ningún cambio												
1 Regular cambio												
2 Mucho cambio												

ANEXO N°05: ENTREVISTA A JOSE MONTALVO

ENTREVISTA										
N° de Entrevista		2								
Fecha		24/11/2013								
Nombre del Entrevistado		José Montalvo								
Sexo		Masculino								
Edad		52 años								
		t0 (2000)			t1 (2012)					
		0	1	2	0	1	2			
DESARROLLO LOCAL	INGRESOS									
	Oportunidad de negocios (preguntas 1-4).		X			X				
	Oportunidad de empleo (pregunta 5).			X		X				
	Participación en proyectos comunales (pregunta 6).			X			X			
	Apoyo por participación (pregunta 7-9)			X			X			
	Beneficios a partir de la creación a la reserva (pregunta 10).		X			X				
	Reglamento de beneficios (pregunta 11).		X				X			
	Otras actividades turísticas (pregunta 7).			X			X			
	TEJIDO HUMANO DINÁMICO									
	Relación entre miembros de la comunidad (pregunta 13-14).		X						X	
	Unión comunal (pregunta 12, 15).			X			X			
	Participación en organizaciones (pregunta 16).		X				X			
	Problemas entre la población (pregunta 17-18).		X						X	
	NECESIDADES BÁSICAS									
	Migración por necesidad (pregunta 19).		X				X			
	Cobertura de servicios básicos (pregunta 21).			X			X			
Beneficios por actividades económicas (20,22)		X				X				
Calidad de vida (pregunta 23-24).			X			X				
Donde:										
0	Sin ningún cambio									
1	Regular cambio									
2	Mucho cambio									

**ANEXO N°06: TABLA DE ANÁLISIS - ENCUESTA A LA
POBLACIÓN DE TIERRAS BLANCAS**

ENCUESTA										
N° de Encuesta										
Fecha										
Sexo										
Edad										
		t0 (2000)			t1 (2012)					
		0	1	2	0	1	2			
DESARROLLO LOCAL / ACTIVIDAD TURÍSTICA	INGRESOS									
	Aumento de ingresos salariales	x							x	
	Cobertura de necesidades básicas	x							x	
	Cobertura de necesidades adicionales	x				x				
	Oportunidad de negocios	x							x	
	TURISMO									
	Arribo de turistas	x							x	
	Nivel de ingresos		x						x	
	Beneficios del sector	x							x	
	Conocimiento de esta actividad		x						x	
	Fuente de trabajo	x							x	
Donde:										
0	Sin ningún cambio									
1	Regular cambio									
2	Mucho cambio									

**ANEXO N° 07: TABLA DE ANÁLISIS - ENCUESTA A CENTROS
POBLADOS DEL DISTRITO DE CHONGOYAPE**

ENCUESTA										
N° de Encuesta										
Fecha										
Sexo										
Edad										
		t0 (2000)			t1 (2012)					
		0	1	2	0	1	2			
DESARROLLO LOCAL / ACTIVIDAD TURÍSTICA	INGRESOS									
	Aumento de ingresos salariales	x				x				
	Cobertura de necesidades básicas	x			x					
	Cobertura de necesidades adicionales	x			x					
	Oportunidad de negocios	x				x				
	TURISMO									
	Arribo de turistas	x				x				
	Nivel de ingresos	x			x					
	Beneficios del sector	x			x					
	Conocimiento de esta actividad		x			x				
Fuente de trabajo	x			x						
Donde:										
0	Sin ningún cambio									
1	Regular cambio									
2	Mucho cambio									

ANEXO N° 08: UBICACIÓN DE CENTROS POBLADOS EN EL DISTRITO DE CHONGOYAPE

